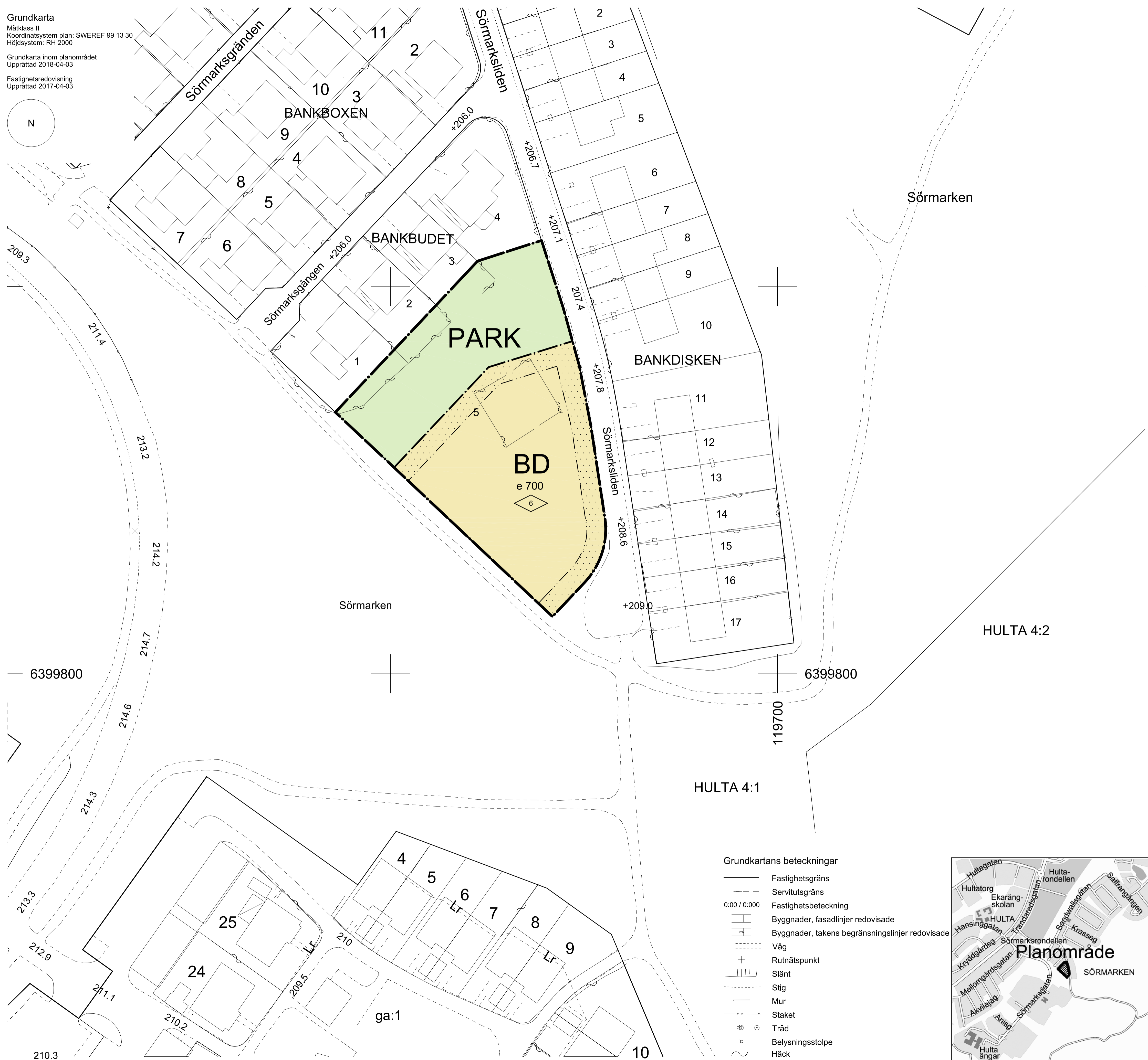
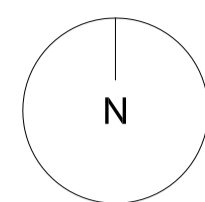


PLANKARTA

Grundkarta
Mätclass II
Koordinatsystem plan: SWEREF 99 13 30
Höjdsystem: RH 2000
Grundkarta inom planområdet
Upprättad 2018-04-03
Fastighetsredovisning
Upprättad 2017-04-03



Grundkartans beteckningar

- Fastighetsgräns
- Servitutsgräns
- Fastighetsbeteckning
- Byggnader, fasadlinjer redovisade
- Byggnader, takens begränsningslinjer redovisade
- Väg
- Rutnätspunkt
- Slänt
- Stig
- Mur
- Staket
- Träd
- Belysningsstolpe
- Häck



PLANBESTÄMMELSER

Följande gäller inom områden med nedanstående beteckningar. Där beteckning saknas gäller bestämmelsen inom hela planområdet. Endast angiven användning och utformning är tillåten.

GRÄNSER


- Plangräns
- Användningsgräns
- Egenskapsgräns

ANVÄNDNING AV MARK OCH VATTEN

Allmän platsmark



Kvartersmark

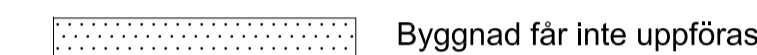


EGENSKAPSBESTÄMMELSER

Utnyttjandegrad

e 00 Största byggnadsarea i kvadratmeter inom egenskapsområdet

Begränsningar av markens bebyggande



Utformning



ADMINISTRATIVA BESTÄMMELSER

Genomförandetid

Genomförandetiden är 10 år från den dagen planen vunnit laga kraft

Fastighetsplan

Den del av fastighetsplan 1583 K - BN159/1969 som antogs 1969-02-12 och ligger inom planområdet upphör att gälla.

INFORMATION

Planavgift debiteras vid bygglov

BORÅS STAD	
Detailplan för Sörmarken	
Granskningshandling	
Bankbudet 5 Sörmarksleden Borås Stad, Västra Götalands län Upprättad 2018-05-08	Beslutsdatum 2018-01-04
	Inst DEL. Granskning 2018-04-19 SBN
Michaela Kleman Plan- och bygglovschef	
Anton Löberg Planarkitekt	
Skala 1:500 A1, 1:1000 A3 	
BN2017-1109	