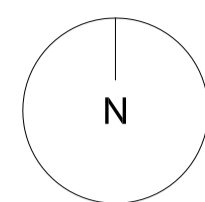


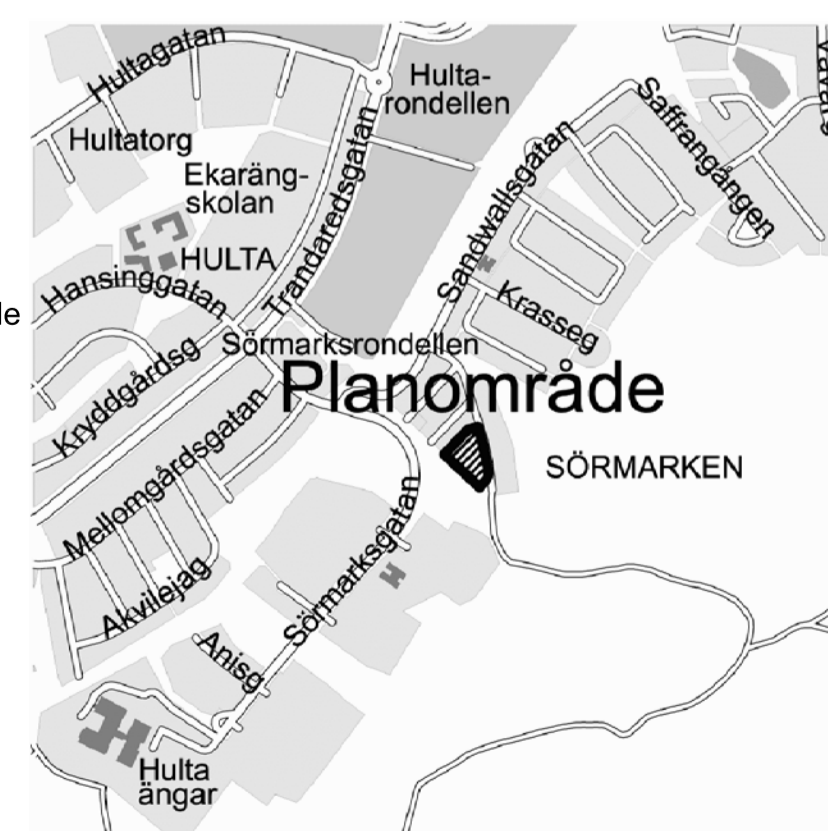
PLANKARTA

Grundkarta
Mätclass II
Koordinatsystem plan: SWEREF 99 13 30
Höjdsystem: RH 2000
Grundkarta inom planområdet
Upprättad 2018-04-03
Fastighetsredovisning
Upprättad 2017-04-03



Grundkartans beteckningar

- Fastighetsgräns
- - - Servitutsgräns
- 0:00 / 0:000 Fastighetsbeteckning
- [] Byggnader, fasadlinjer redovisade
- [] Byggnader, takens begränsningslinjer redovisade
- Väg
- + Rutnätspunkt
- Slänt
- - - Stig
- Mur
- Staket
- ⊙ Träd
- x Belysningsstolpe
- ~ Häck



PLANBESTÄMMELSER

Följande gäller inom områden med nedanstående beteckningar. Där beteckning saknas gäller bestämmelsen inom hela planområdet. Endast angiven användning och utformning är tillåten.

GRÄNSER

- Plangräns
- - - Användningsgräns
- - - Egenskapsgräns


ANVÄNDNING AV MARK OCH VATTEN

Allmän platsmark



Park

Kvartersmark



Bostäder och vård

EGENSKAPSBESTÄMMELSER

Utnyttjandegrad

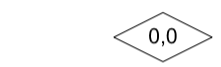
e 00 Största byggnadsarea i kvadratmeter inom egenskapsområdet

Begränsningar av markens bebyggande



Byggnad får inte uppföras

Utformning



Högsta byggnadshöjd i meter

ADMINISTRATIVA BESTÄMMELSER

Genomförandetid

Genomförandetiden är 10 år från den dagen planen vunnit laga kraft

Fastighetsplan

Den del av fastighetsplan 1583 K - BN159/1969 som antogs 1969-02-12 och ligger inom planområdet upphör att gälla.

INFORMATION

Planavgift debiteras vid bygglov

BORÅS STAD	
Detailplan för Sörmarken	
Antagandehandling	
Bankbudet 5 Sörmarksliden Borås Stad, Västra Götalands län Upprättad 2018-08-09	Beslutsdatum 2018-01-04
	Inst DEL.
Michaela Kleman Plan- och bygglovschef	Anton Löberg Planarkitekt
	Skala 1:500 A1, 1:1000 A3 0 5 10 15 20 25 50 m
BN2017-1109	