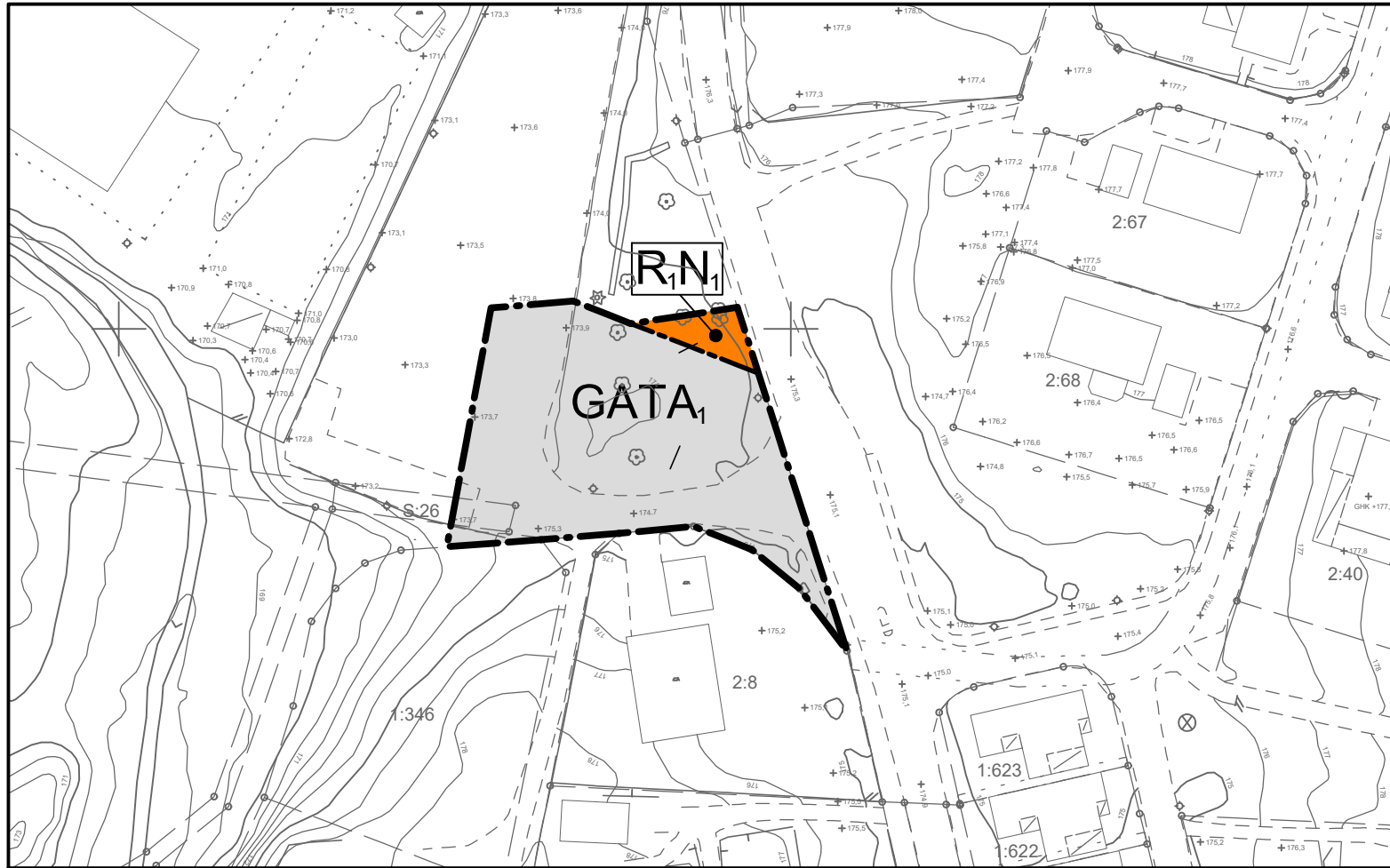


PLANKARTA



PLANBESTÄMMELSER

Följande gäller inom områden med nedanstående beteckningar. Endast angiven användning och utformning är tillåten. Där beteckning saknas gäller bestämmelsen inom hela planområdet.

GRÄNSBETECKNINGAR

- Planområdesgräns
- Användningsgräns

ANVÄNDNING AV MARK OCH VATTEN

Allmän plats

- GATA₁ Gata och vändplats

Kvartersmark

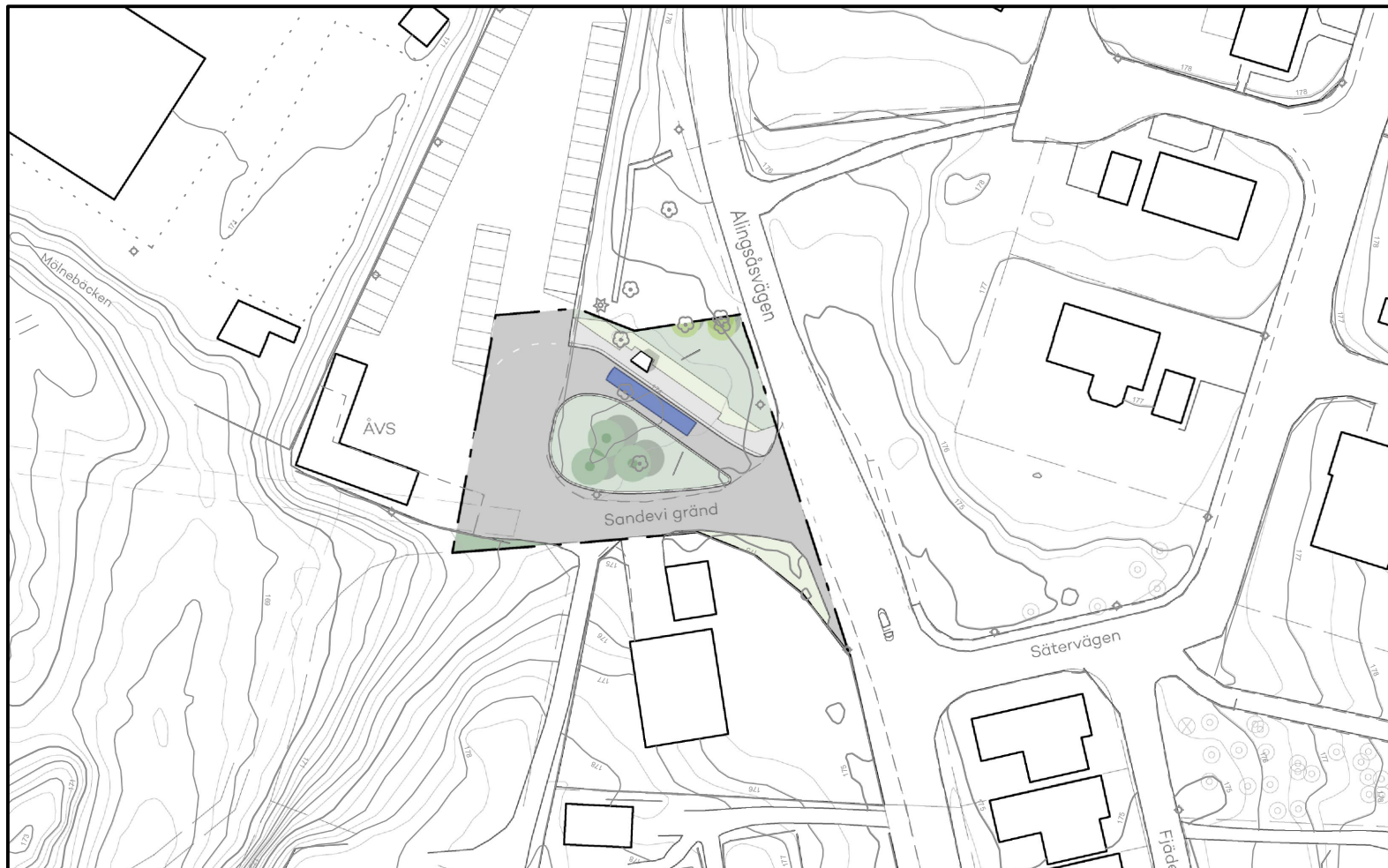
- N₁ Friluftsområde
- R₁ Idrottsplats

UPPLYSNINGAR

Detaljplanens genomförandetid är 5 år.

Trafikverket är väghållare för all allmän plats inom detaljplanen.

ILLUSTRATION

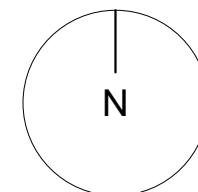


Grundkarta

Mätklass II
 Koordinatsystem plan: SWEREF 99 13 30
 Höjdsystem: RH 2000

Grundkarta inom planområdet
 Upprättad 2022-06-15

Fastighetsredovisning
 Upprättad 2022-06-22



Detaljplan för Sandared

GRANSKNING

Del av Sandared 1:89, Sandevi, bussvändplan Skogshill övre

Borås Stad, Västra Götalands län

Upprättad 2022-03-10

Reviderad 2022-06-22

Michaela Kleman
 Plan- och bygglovschef

Joanna Hagstedt
 Planarkitekt

Skala 1:1000 i A3-format

Beslutsdatum	Inst
Samråd 2022-03-14	DEL.
Granskning 2022-06-28	SBN
Antagande	
Laga kraft	

