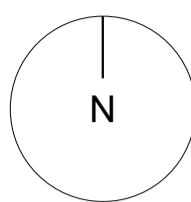


Grundkarta
 Måtklass II
 Koordinatsystem plan: SWEREF 99 13 30
 Höjdsystem: RH 2000
 Grundkarta inom planområdet
 Upprättad 2024-10-01
 Fastighetsredovisning
 Upprättad 2024-10-01




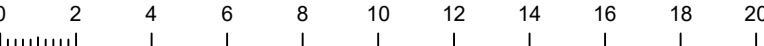
SJUSTJÄRNORNA

Karlsbergsgatan

Illustrationskarta

- Grundkartans beteckningar
- Fastighetsgräns
 - - - Servitutsgrens
 - 0:00 / 0:000 Fastighetsbeteckning
 - ▭ Byggnader, fasadlinjer redovisade
 - ▭ Byggnader, takens begränsningslinjer redovisade
 - ⋯ Väg
 - + Rutnätspunkt
 - || Slänt
 - ⋯ Stig
 - Mur
 - Staket
 - ⊗ Träd
 - x Belysningsstolpe



 BORÅS STAD											
Detaljplan för Tullen GRANSKNINGSHANDLING											
Enhörningen 6 och 7	<table border="1"> <tr> <td>Beslutsdatum</td> <td>Inst</td> </tr> <tr> <td>2023-06-19</td> <td>DEL</td> </tr> <tr> <td>Granskning</td> <td>SBN</td> </tr> <tr> <td>2024-10-17</td> <td></td> </tr> <tr> <td>Antagande</td> <td></td> </tr> </table>	Beslutsdatum	Inst	2023-06-19	DEL	Granskning	SBN	2024-10-17		Antagande	
Beslutsdatum	Inst										
2023-06-19	DEL										
Granskning	SBN										
2024-10-17											
Antagande											
Borås Stad, Västra Götalands län											
Upprättad 2024-10-02											
	Laga kraft										
Paulina Bredberg Enhetschef, planenheten	Leila Alves Bonnier Planarkitekt										
 Skala: 1:200											
BN 2019-1438											