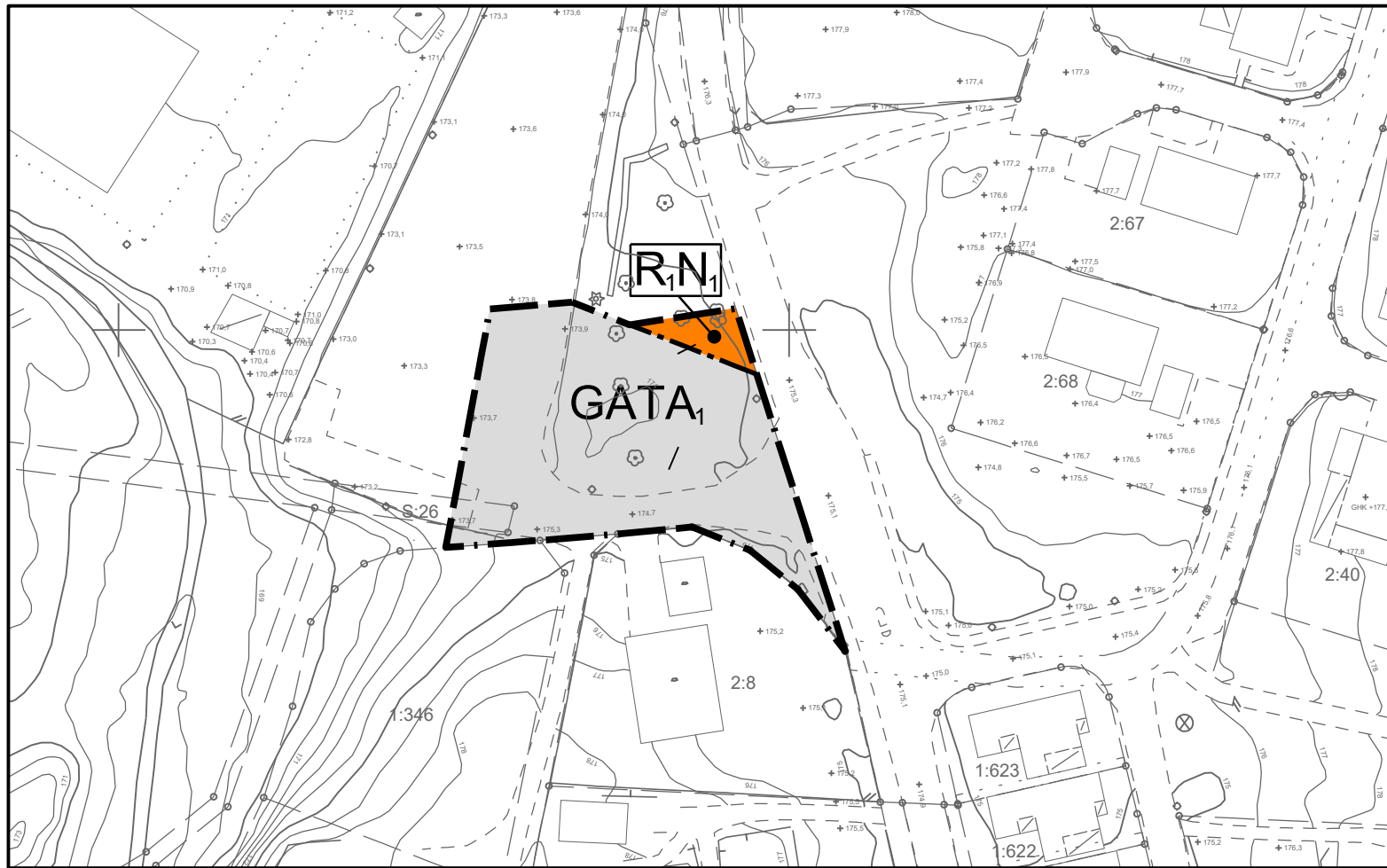


PLANKARTA



PLANBESTÄMMELSER

Följande gäller inom områden med nedanstående beteckningar. Endast angiven användning och utformning är tillåten. Där beteckning saknas gäller bestämmelsen inom hela planområdet.

GRÄNSBETECKNINGAR

- Planområdesgräns
- Användningsgräns

ANVÄNDNING AV MARK OCH VATTEN

Allmän plats

- GATA₁ Gata och vändplats

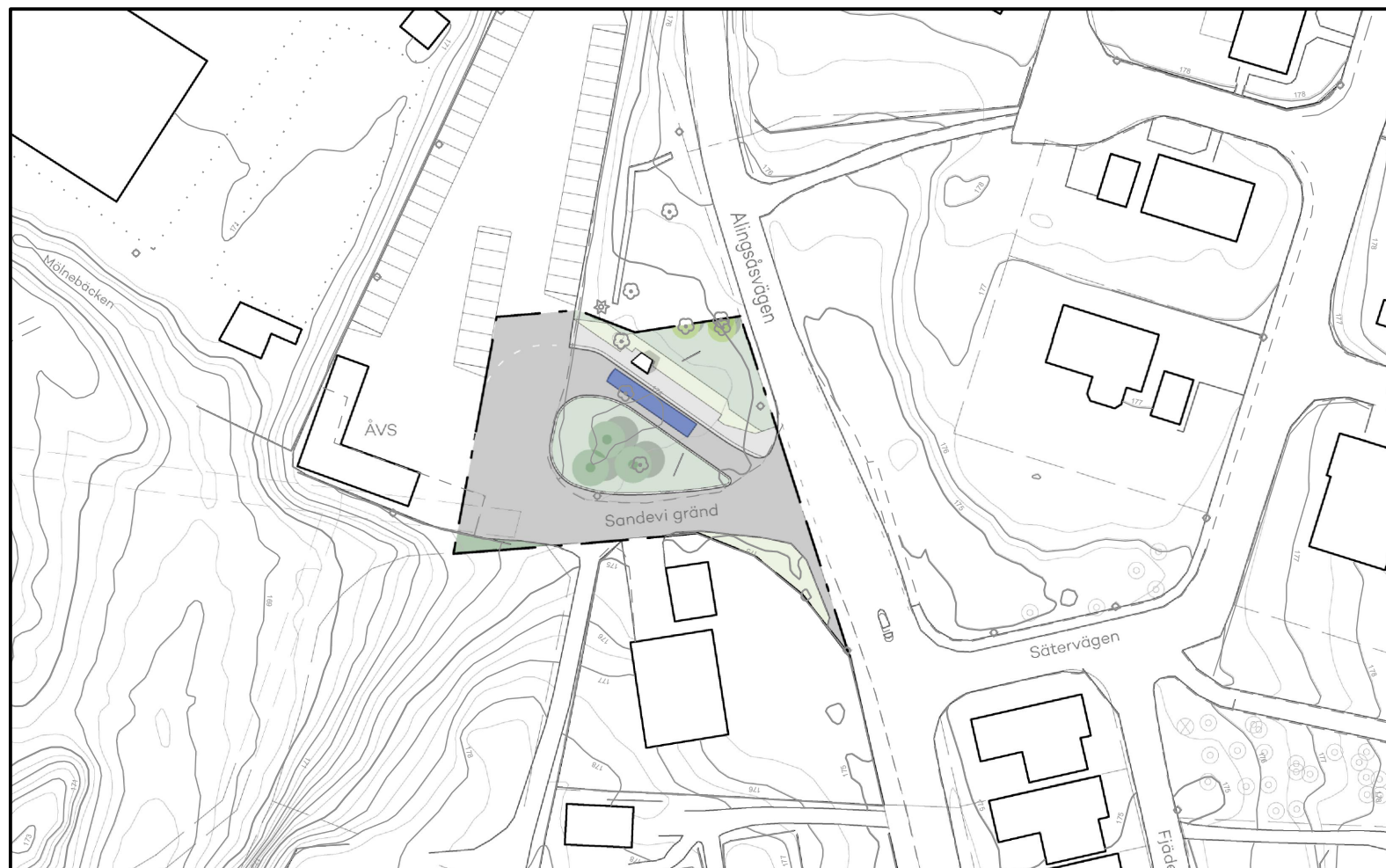
Kvartersmark

- N₁ Friluftsområde
- R₁ Idrottsplats

UPPLYSNINGAR

Detaljplanens genomförandetid är 5 år.

ILLUSTRATION

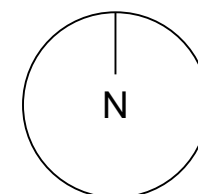


Grundkarta

Mätklass II
 Koordinatsystem plan: SWEREF 99 13 30
 Höjdsystem: RH 2000

Grundkarta inom planområdet
 Upprättad 2022-08-18

Fastighetsredovisning
 Upprättad 2022-08-18



Detaljplan för Sandared

ANTAGANDE

**Del av Sandared 1:89, Sandevi,
 bussvändplan Skogshill övre**

Borås Stad, Västra Götalands län

Upprättad 2022-03-10

Reviderad 2022-09-05

Michaela Kleman
 Plan- och bygglovschef

Joanna Hagstedt
 Planarkitekt

Skala 1:1000 i A3-format

Beslutsdatum	Inst
2022-03-14	DEL.
2022-06-28	SBN
2022-09-19	SBN
2022-10-xx	

