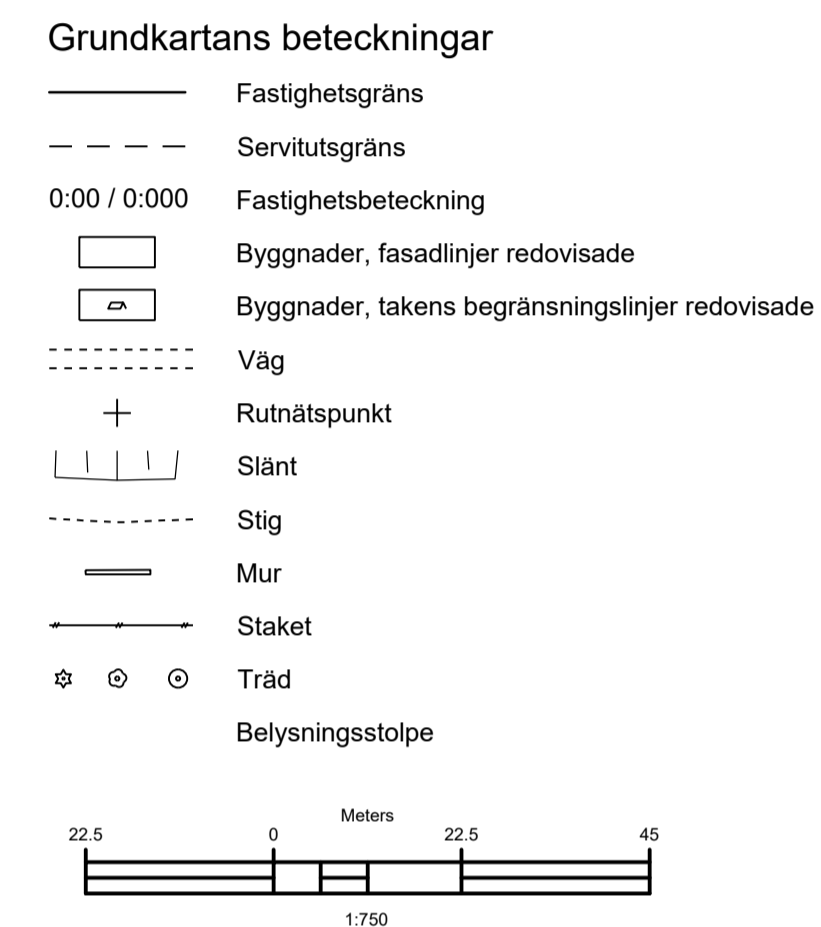
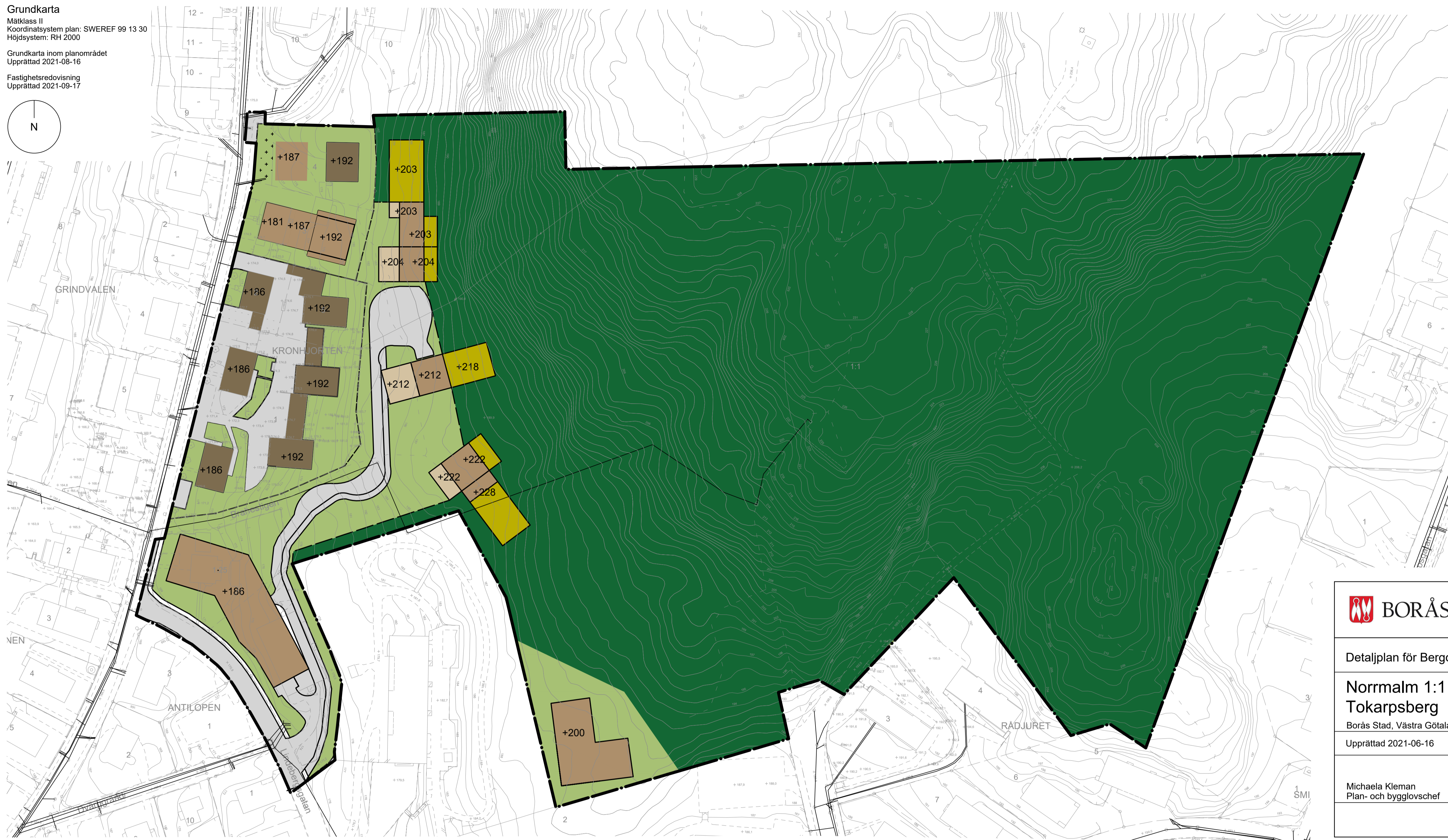
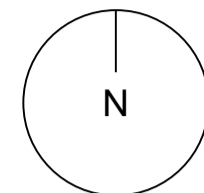


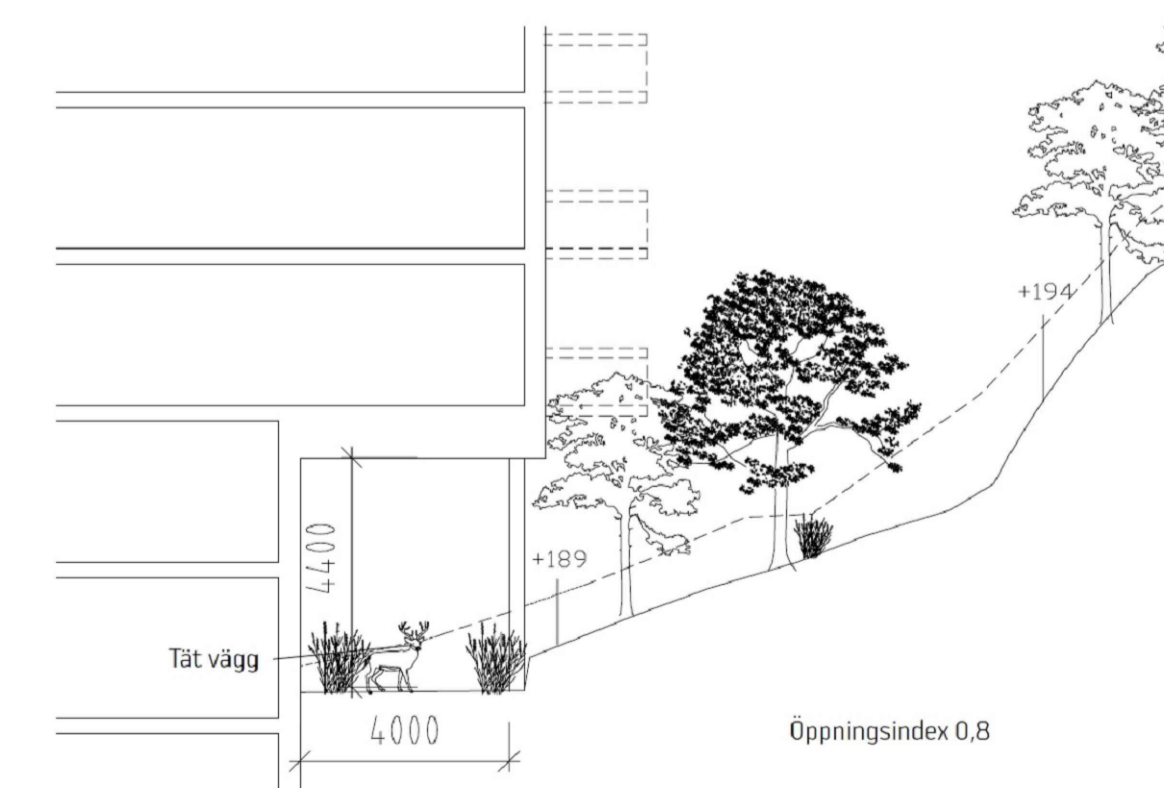
Grundkarta
 Mätclass II
 Koordinatsystem plan: SWEREF 99 13 30
 Höjdsystem: RH 2000
 Grundkarta inom planområdet
 Upprättad 2021-08-16
 Fastighetsredovisning
 Upprättad 2021-09-17



BORÅS STAD		
Detaljplan för Bergdalen samrådshandling		
Norrmalm 1:1 m.lf. Tokarpsberg		
Borås Stad, Västra Götalands län		
Upprättad 2021-06-16	Reviderad	Antagande
		Laga kraft
Michaela Kleman Plan- och bygglovschef	Jacob Kastруп Haagensen Planarkitekt	

- Befintlig bebyggelse
- Ny bebyggelse
- Ny bebyggelse på pelare
- Ny bebyggelse på pelare med viltstråk under

- Natur
- Kvartersmark
- Väg / parkering / trottoar
- +184** Nockhöjd i meter över angivet nollplan



Skiss på hur viltstråken kan gå under husen. Stråket under huset ska vara öppet på minimum tre sidor och anpassas efter djurens behov.