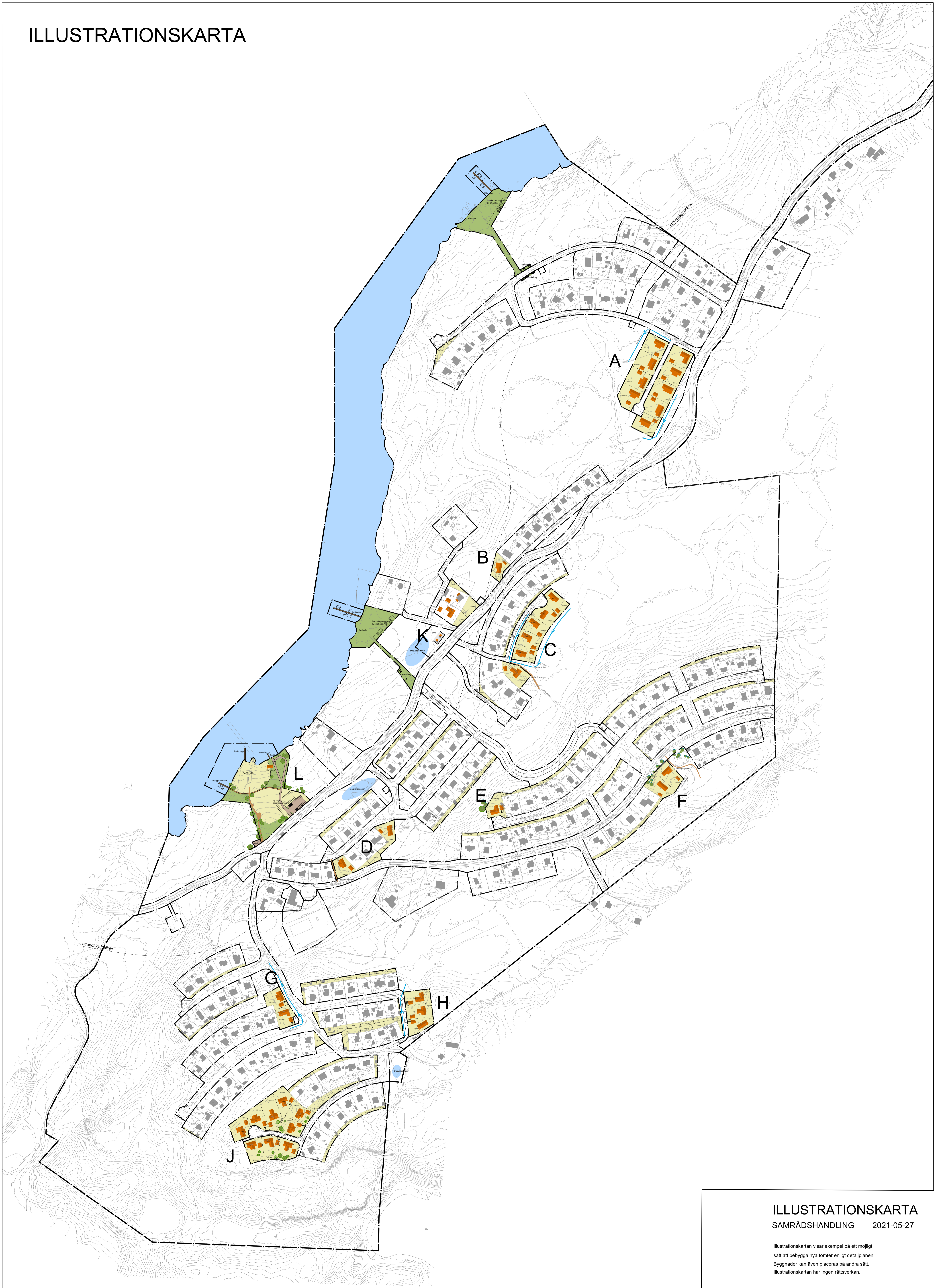
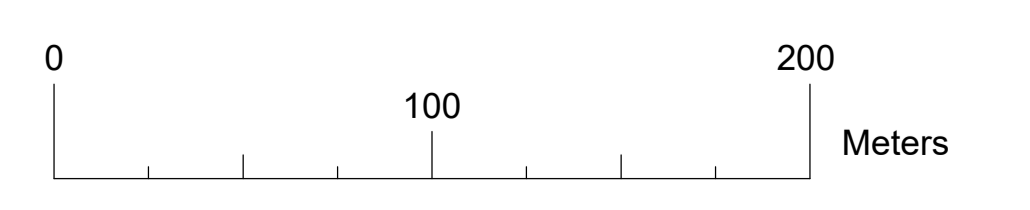
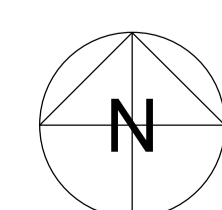


# ILLUSTRATIONSKARTA



## ILLUSTRATIONSKARTA SAMRÅDSHANDLING 2021-05-27

Illustrationskartan visar exempel på ett möjligt sätt att bebygga nya tomter enligt detaljplanen. Byggnader kan även placeras på andra sätt. Illustrationskartan har ingen rättsverkan.



Skala 1:2000 i A0-format och skala 1:4000 i A2-format