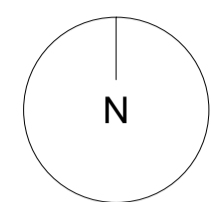
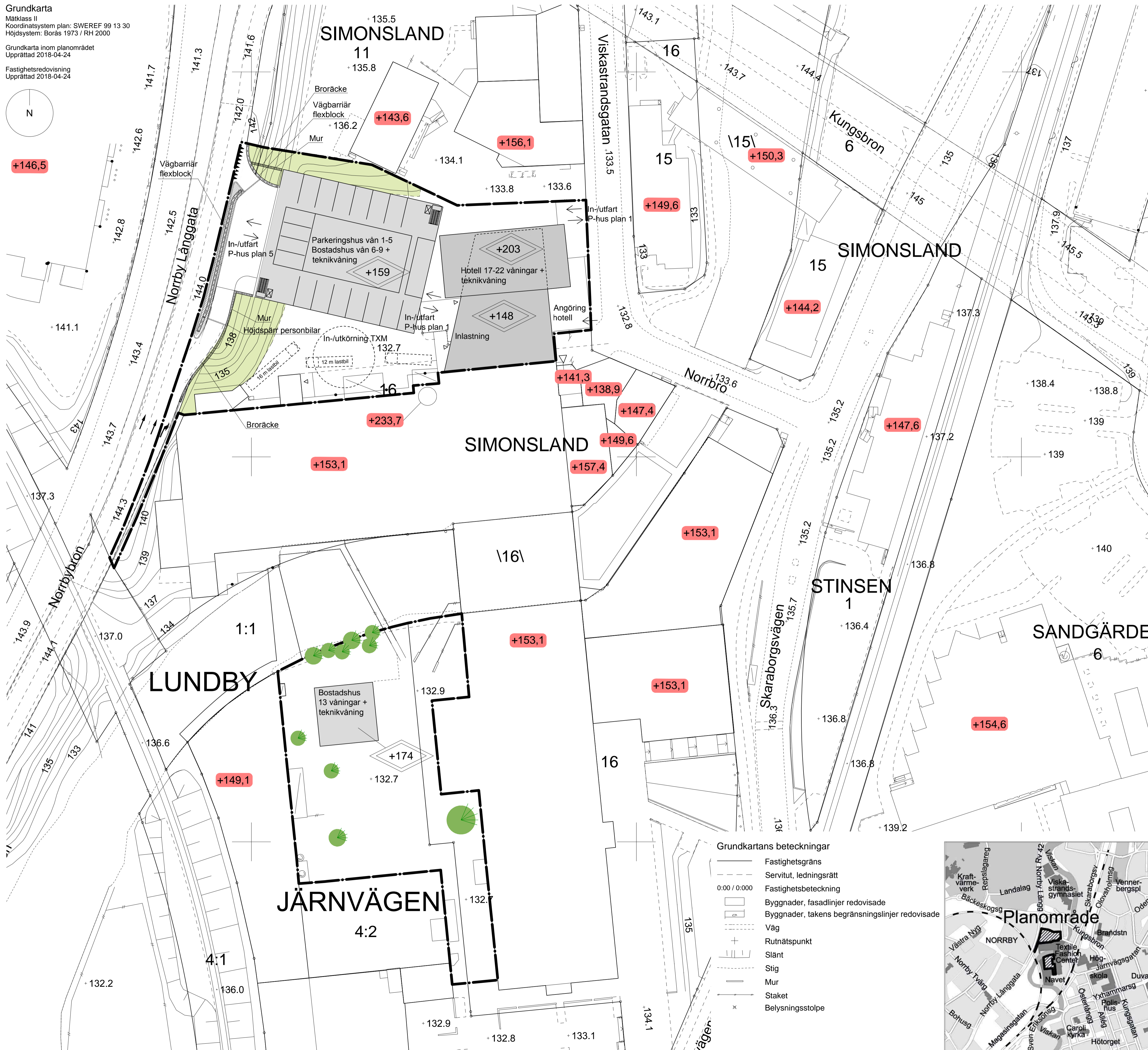


ILLUSTRATIONSKARTA

Grundkarta
Måtklass II
Koordinatsystem plan: SWEREF 99 13 30
Höjdsystem: Borås 1973 / RH 2000
Grundkarta inom planområdet
Upprättad 2018-04-24
Fastighetsredovisning
Upprättad 2018-04-24



+146,5

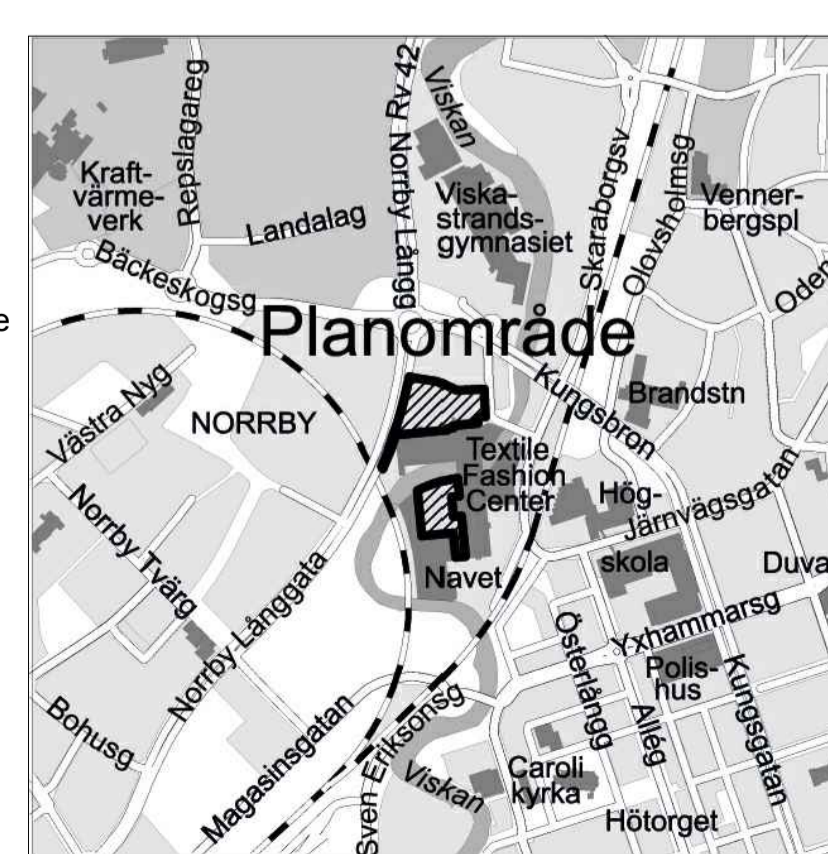


ILLUSTRATIONENS BETECKNINGAR

Illustrationskartan är inte juridiskt bindande, utan visar enbart på omfattningen av planförslaget maximala utbyggnad samt hur bebyggelsen kan komma att placeras i framtiden.

- Möjlig placering och omfattning av bebyggelse inom planområdet.
- Befintlig höjd över grundkartans nollplan.
- Föreslagen högsta höjd över grundkartans nollplan.
- Möjlig placering av vegetation.

- Grundkartans beteckningar
- Fastighetsgräns
 - Servitut, ledningsrätt
 - Fastighetsbeteckning
 - Byggnader, fasadlinjer redovisade
 - Byggnader, takens begränsningslinjer redovisade
 - Väg
 - Rutnätspunkt
 - Slänt
 - Stig
 - Mur
 - Staket
 - Belysningsstolpe



BORÅS STAD	
Detaljplan för Centrum	Samrådshandling
Järnvägen 4:2 Simonsland	Beslutsdatum 2018-05-21
Borås Stad, Västra Götalands län	Inst DEL
Upprättad 2018-05-18	
Mikaela Kleman Plan- och bygglovschef	Zilka Cosic Planarkitekt
	Karin Dahlin Planarkitekt, Ramböll
Skala 1:500 A1, 1:1000 A3	
0 10 20 30 40 50 100 m	BN 2016-264