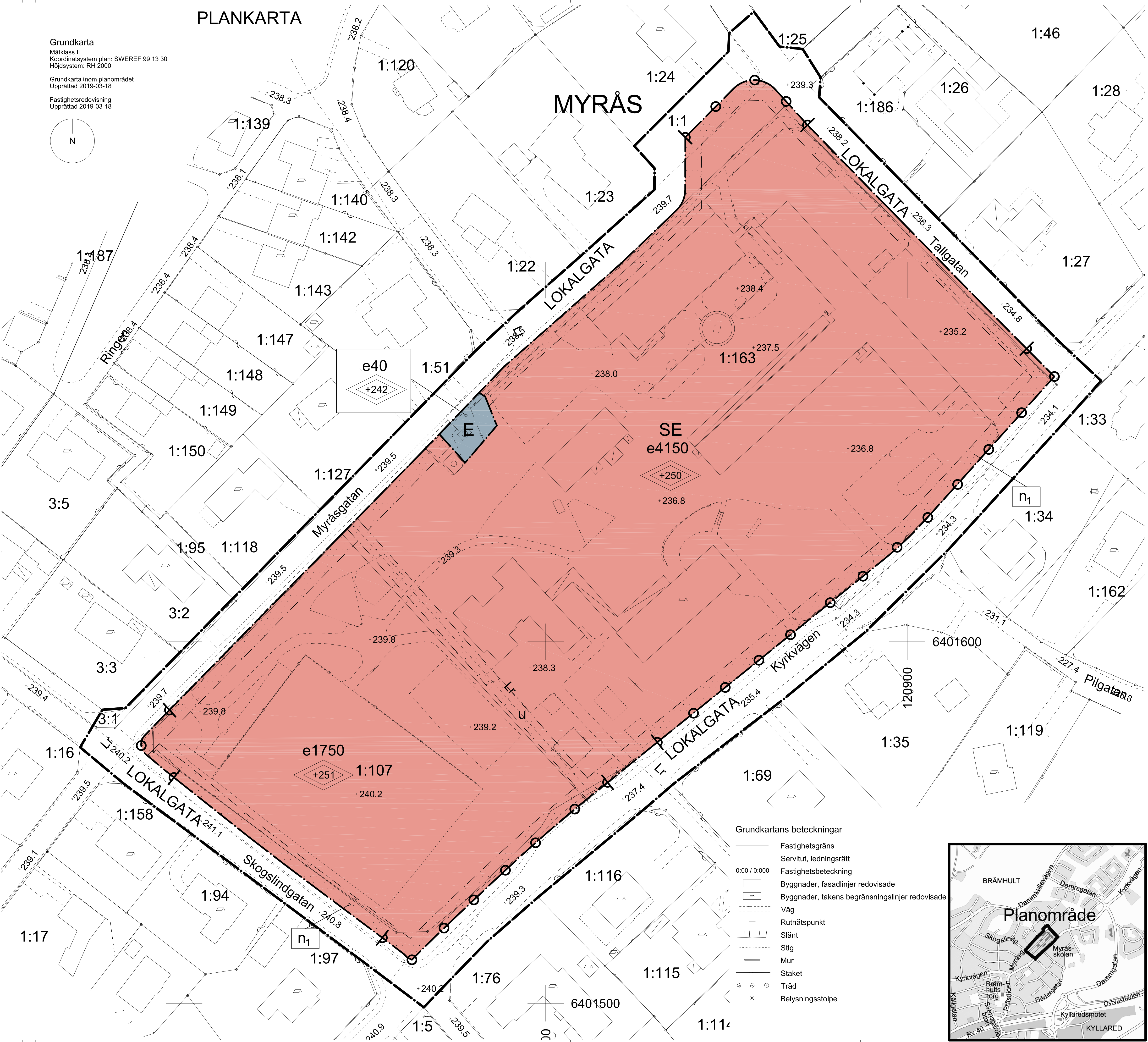
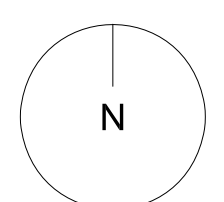
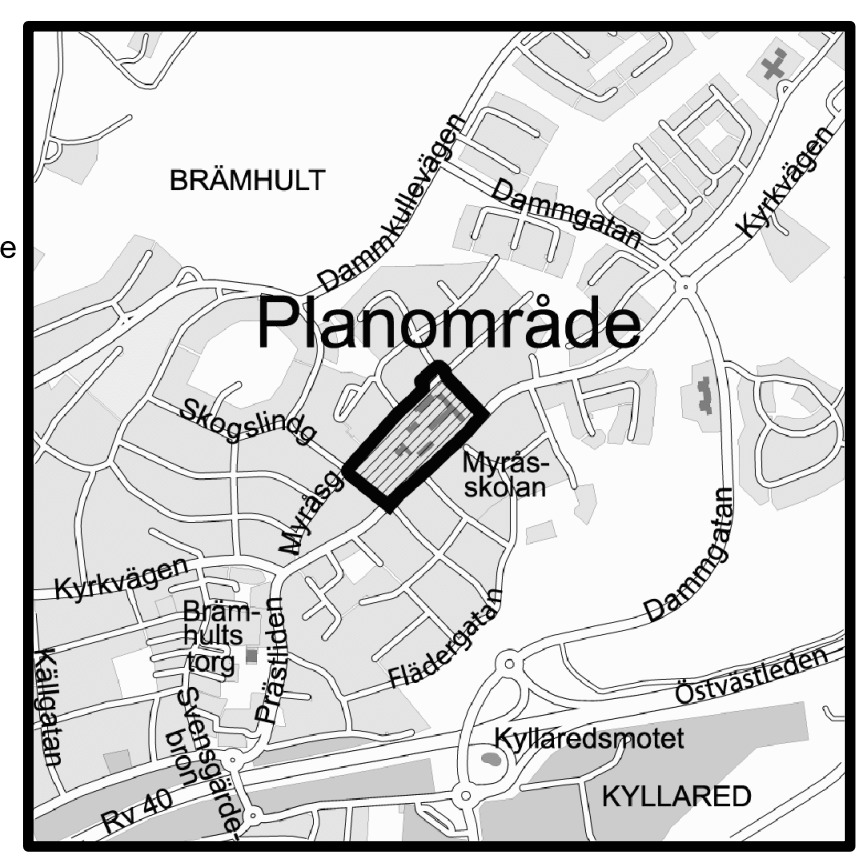


PLANKARTA

Grundkarta
Måtklass II
Koordinatsystem plan: SWEREF 99 13 30
Höjdsystem: RH 2000
Grundkarta inom planområdet
Upprättad 2019-03-18
Fastighetsredovisning
Upprättad 2019-03-18



- Grundkartans beteckningar
- Fastighetsgräns
 - - - Servitut, ledningsrätt
 - 0:00 / 0:000 Fastighetsbeteckning
 - ▭ Byggnader, fasadlinjer redovisade
 - ▭ Byggnader, takens begränsningslinjer redovisade
 - Väg
 - + Rutnätspunkt
 - ▭ Slänt
 - Stig
 - Mur
 - Staket
 - ⊙ Träd
 - × Belysningsstolpe



PLANBESTÄMMELSER

Följande gäller inom områden med nedanstående beteckningar. Där beteckning saknas gäller bestämmelsen inom hela planområdet. Endast angiven användning och utformning är tillåten.

GRÄNSER

- Plangräns
- Användningsgräns
- Egenskapsgräns

ANVÄNDNING AV MARK OCH VATTEN

Allmänna platser

- LOKALGATA Gata

Kvartersmark

- SE Skola. Teknisk anläggning, transformatorstation
- E Teknisk anläggning, transformatorstation

EGENSKAPSBESTÄMMELSER

Begränsningar av markens bebyggande

- Byggnad får inte uppföras

Utnyttjandegrad

- e₀₀ Största byggnadsarea i m² inom egenskapsgräns

Mark och vegetation

- n₁ Biotopskyddade alléer. Enhetlig allé utmed Tallgatan, Kyrkvägen och Skogs lindgatan ska finnas.

- +0,00 Föreskriven höjd över nollplanet

Byggnadens utformning

- +0,0 Högsta totalhöjd i meter räknad från nollplanet, inom egenskapsgräns. Utöver totalhöjd får hisschakt och små uppstickande byggnadsdelar som skorsten och anordningar för ventilation sticka upp.

Utfart, stängsel

- Körbar utfart får inte anordnas

ADMINISTRATIVA BESTÄMMELSER

Markreservat för allmännyttiga ändamål

- u Marken ska vara tillgänglig för allmännyttiga underjordiska ledningar

Genomförandetid

Genomförandetiden är 5 år från den dagen planen fått laga kraft

Huvudmannaskap

Kommunen är huvudman för allmän plats

UPPLYSNING

Biotopskyddade ensidiga alléer finns inom planområdet. Träd som återplanteras ska ha stamomfång 20 - 25 cm och ska leva mer än fem år, annars ersätts de med nya träd. (Se planbeskrivning för mer detaljerad information.)

INFORMATION

Planavgift debiteras vid bygglov

BORÅS STAD					
Detaljplan för Myrås Myrås 1:163 m.fl. Myråsskolan Borås Stad, Västra Götalands län Upprättad 2019-03-18	Samrådshandling <table border="1"> <tr> <td>Beslutsdatum</td> <td>Inst</td> </tr> <tr> <td>2019-02-28</td> <td>DEL.</td> </tr> </table>	Beslutsdatum	Inst	2019-02-28	DEL.
Beslutsdatum	Inst				
2019-02-28	DEL.				
Michaela Kleman Planchef Sara Aneljung Planarkitekt	BN 2018-871				

