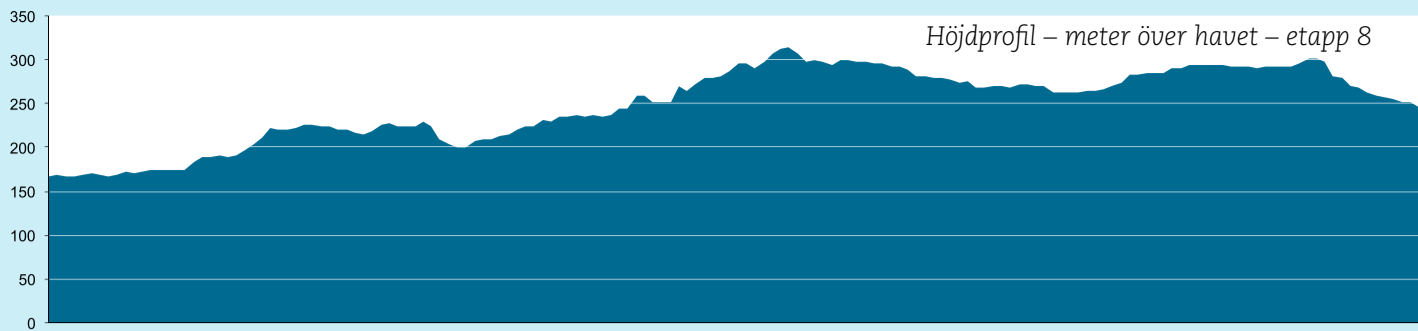
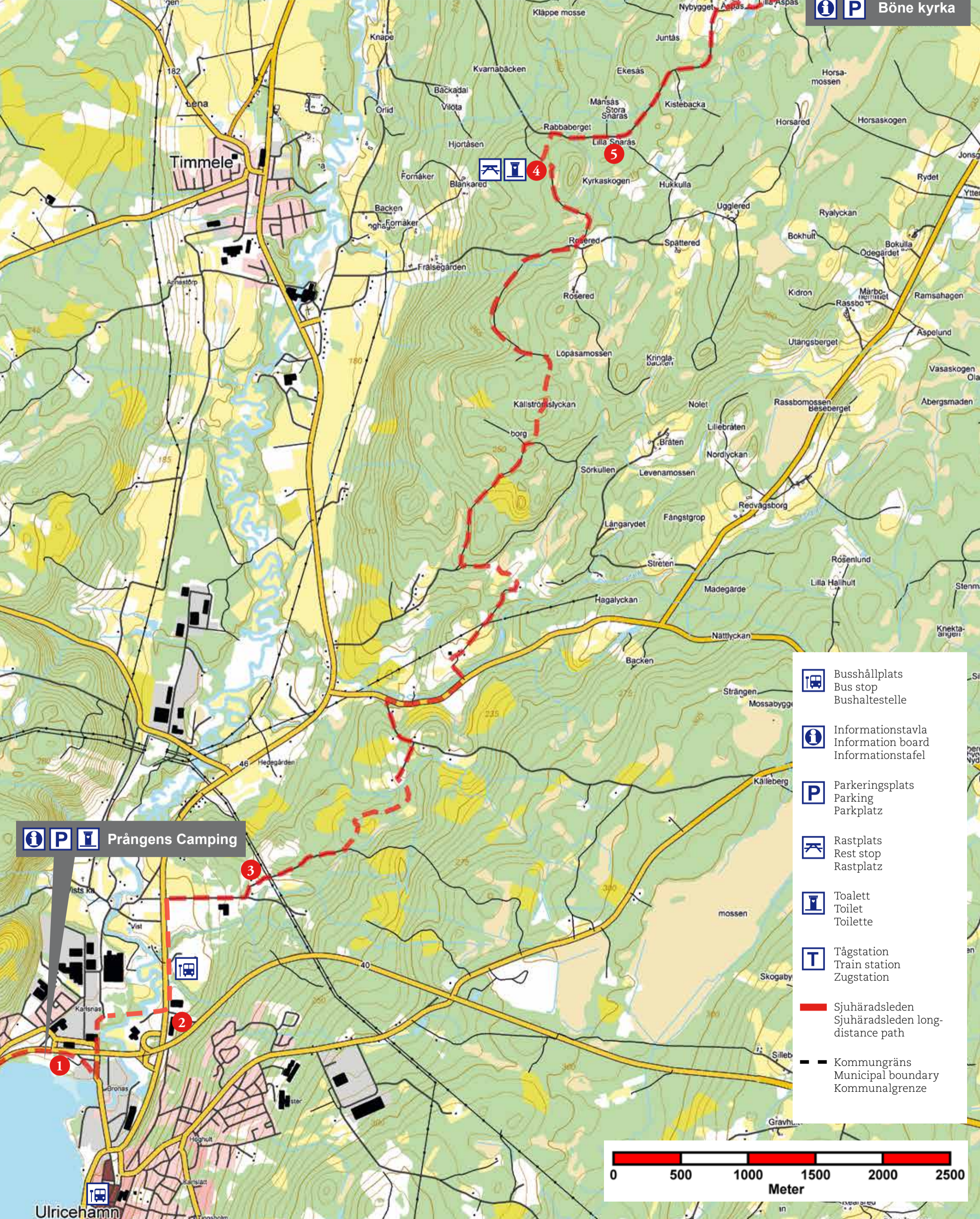


Höjdprofil – meter över havet – etapp 8

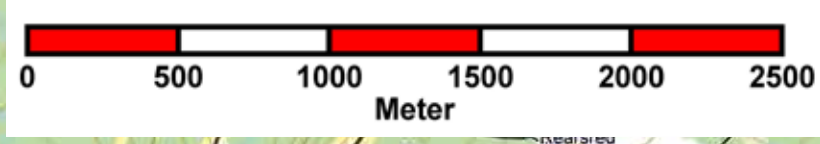


Böne kyrka



Prångens Camping

- Busshållplats
Bus stop
Bushaltestelle
- Informationstavla
Information board
Informationstafel
- Parkeringsplats
Parking
Parkplatz
- Rastplats
Rest stop
Rastplatz
- Toalett
Toilet
Toilette
- Tågstation
Train station
Zugstation
- Sjuhäradsleden
Sjuhäradsleden long-distance path
- Kommungräns
Municipal boundary
Kommunalgrenze



Ulricehamn