
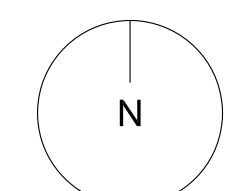
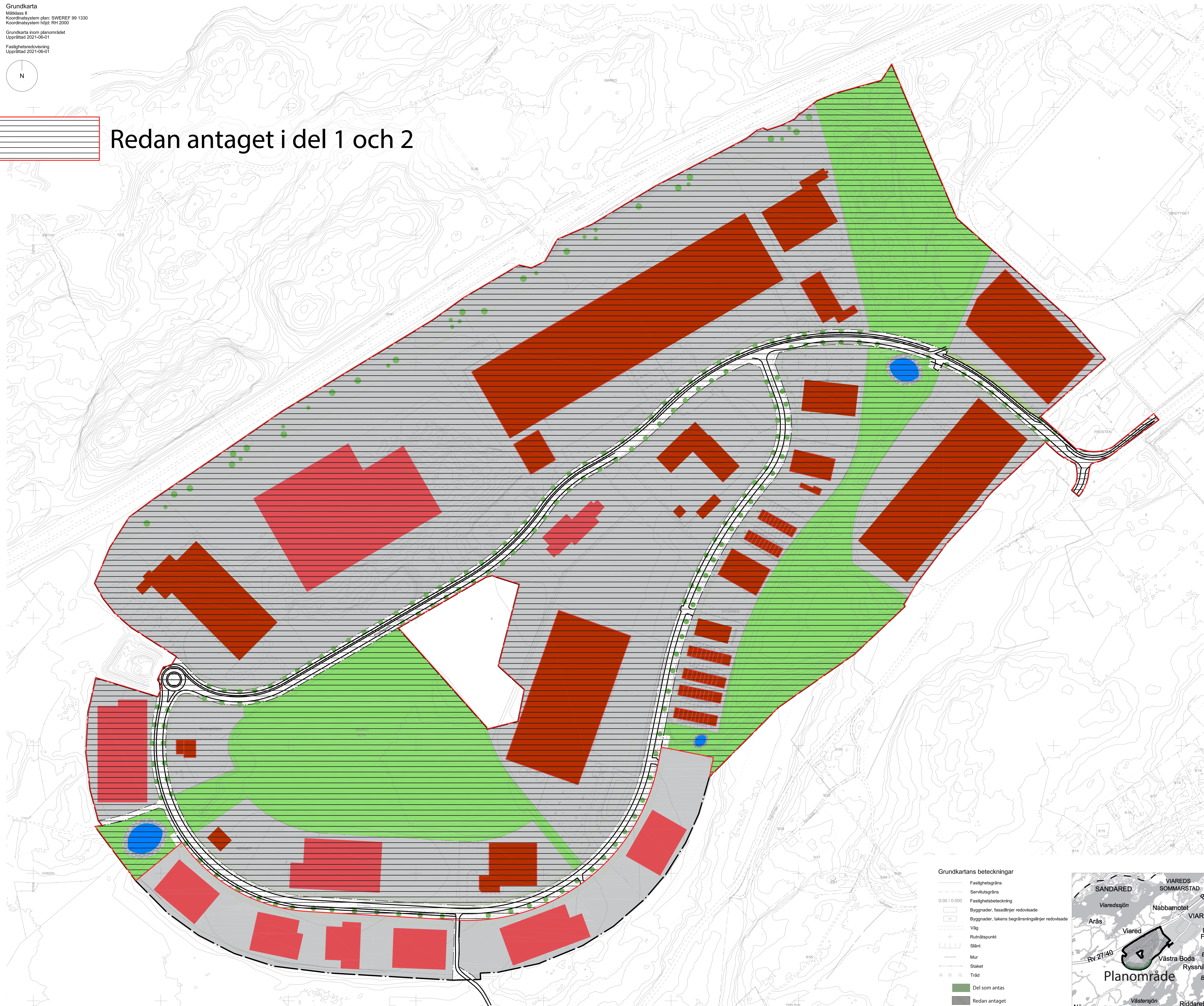


ILLUSTRATIONSKARTA

Grundkarta
Måstas 11
Koordinatsystem plan: SWEREF 99 1330
Koordinatsystem höjd: RH 2000
Grundkarta inom planområdet
Upprättad 2021-06-01
Fastighetsrevidering
Upprättad 2021-06-01



Redan antaget i del 1 och 2

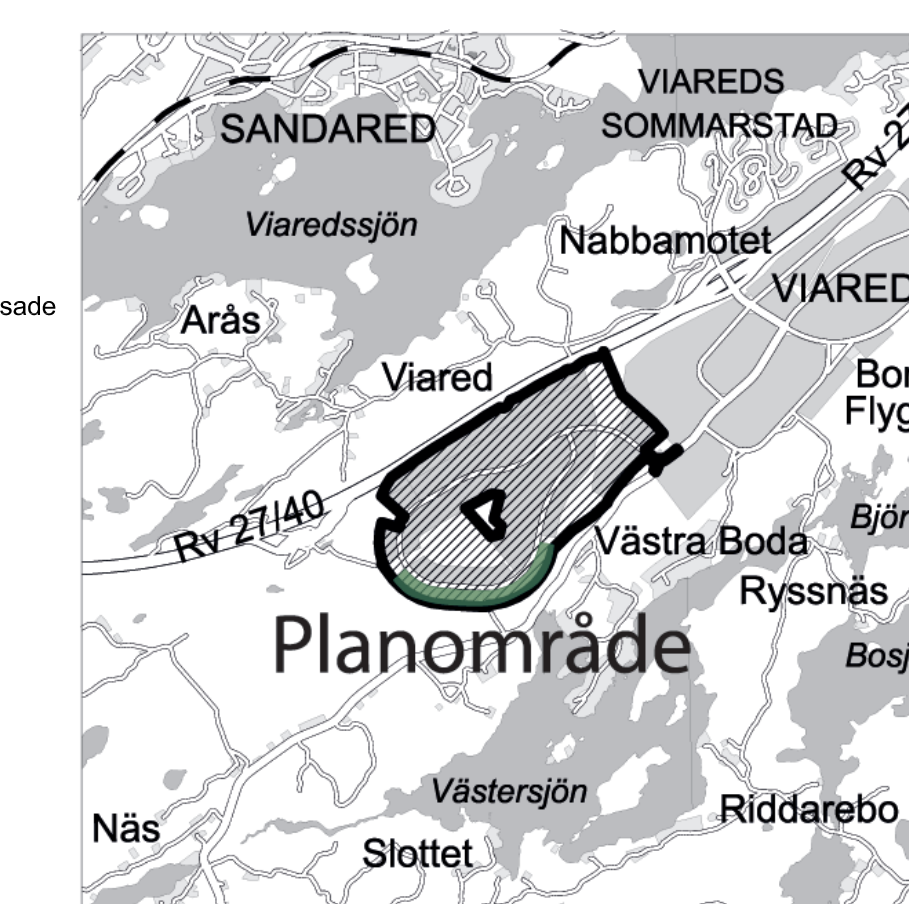


Beteckningar illustration

- Plangräns
- Befintlig byggnad
- Tillkommande byggnad
- Dagvattendamm

Grundkartans beteckningar

- Fastighetsgräns
- Servitutsgräns
- Fastighetsbeteckning
- Byggnader, fasadlinjer redovisade
- Byggnader, takens begränsningslinjer redovisade
- Väg
- Rutnätspunkt
- Slänt
- Mur
- Staket
- Träd
- Del som antas
- Redan antaget



Detaljplan för del av Viared Västra		Granskningshandling	
Titel	Viared 14:19 m. fl. del 3	Beslutsdatum	Inst
Svarstid	2017-12-11	DEL	
Granskningsinstans	Borås stad, Västra Götalands län	2018-04-19	SBN
Upprättad	2021-09-16	2021-10-14	SBN
Laga kraft			
Plan- och bygglövschef	Jonatan Westlin	Plänarkitekt	
Skala 1:2000 A0	0 20 40 60 80 100 200 m		BN 2016-612