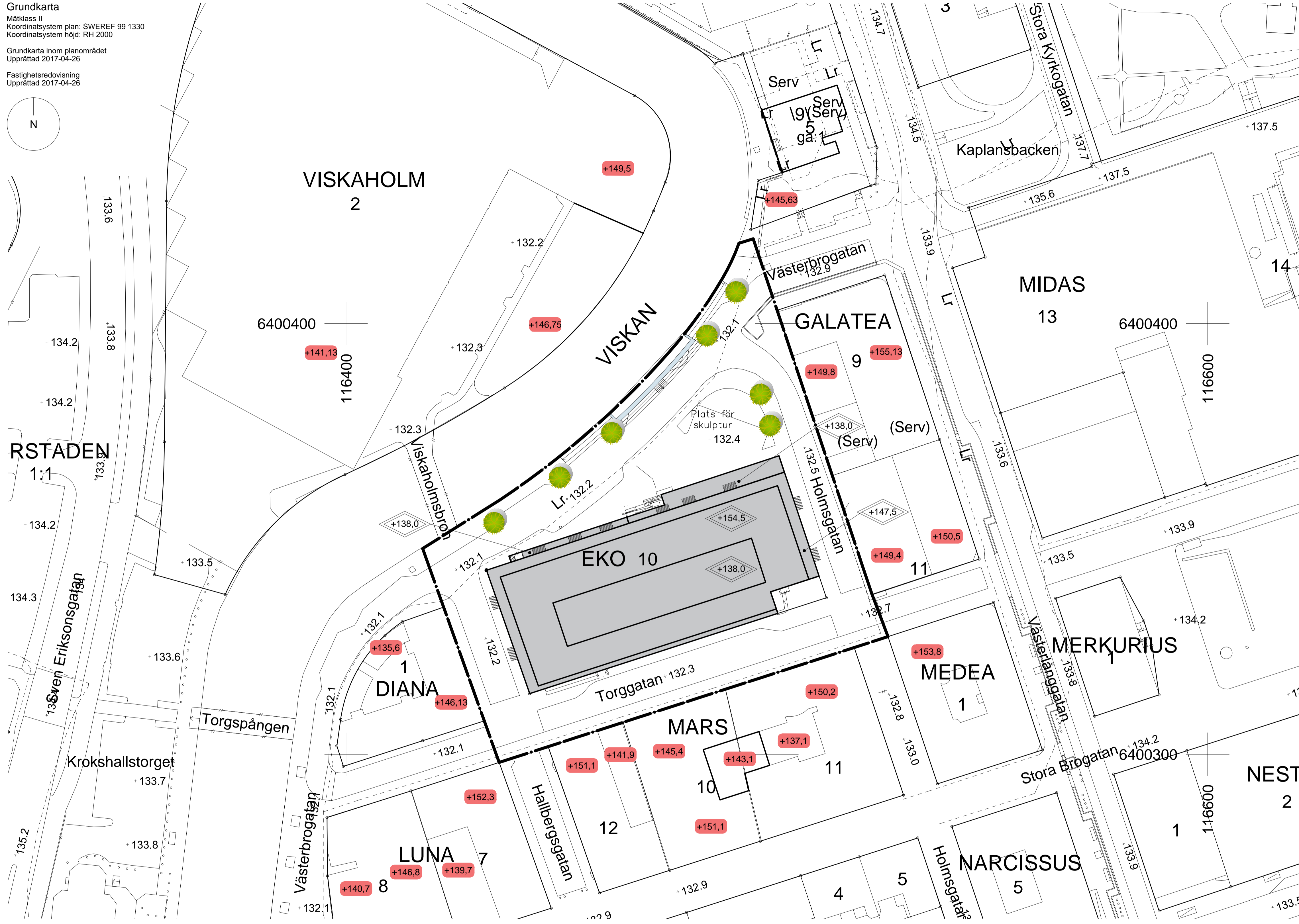
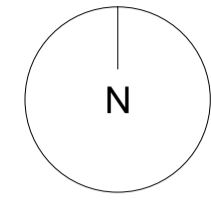


ILLUSTRATIONSKARTA

Grundkarta
Måtklass II
Koordinatsystem plan: SWEREF 99 1330
Koordinatsystem höjd: RH 2000
Grundkarta inom planområdet
Upprättad 2017-04-26
Fastighetsredovisning
Upprättad 2017-04-26



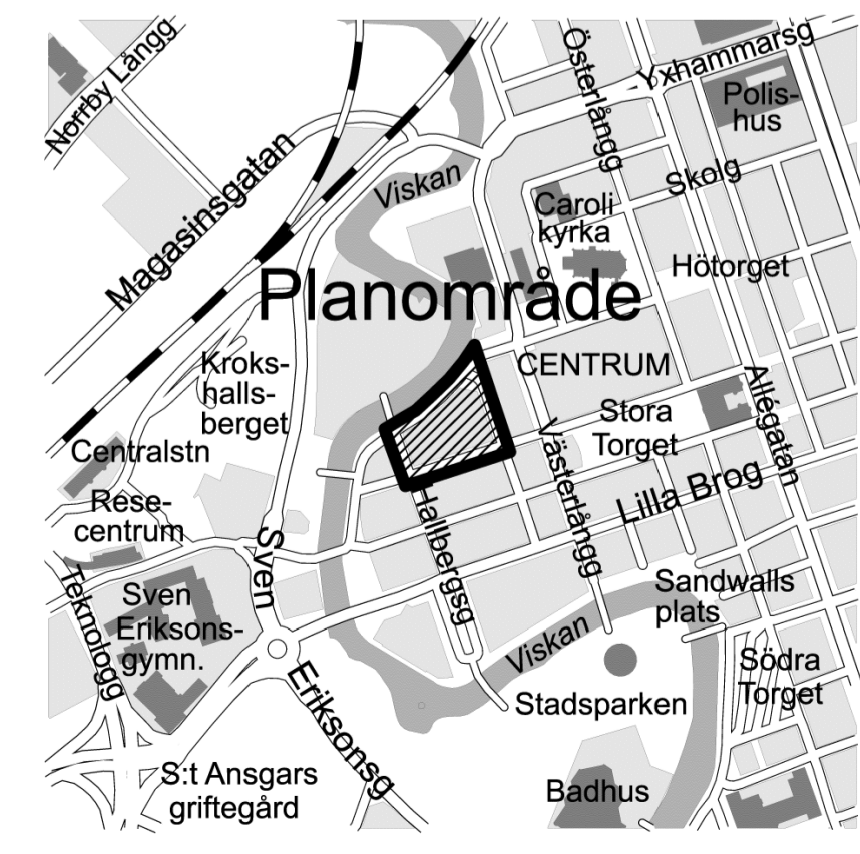
TECKENFÖRKLARING

Följande gäller inom områden med nedanstående beteckningar. Där beteckning saknas gäller bestämmelsen inom hela planområdet. Endast angiven användning och utformning är tillåten.

- Plangräns
- Torg och gata
- Ny byggnation
- Totalhöjd i meter över grundkartans nollplan för ny byggnation.
- Totalhöjd i meter över grundkartans nollplan för befintlig byggnad.
- Träd

RSTADEN
1:1

- Grundkartans beteckningar
- Fastighetsgräns
 - Servitutsgräns
 - Fastighetsbeteckning
 - Byggnader, fasadlinjer redovisade
 - Byggnader, takens begränsningslinjer redovisade
 - Väg
 - Rutnätspunkt
 - Slänt
 - Stig
 - Mur
 - Staket
 - Träd
 - Belysningsstolpe



BORÅS STAD

Detailplan för Centrum		Granskningshandling	
Kv. Eko 10 m.fl. Gamla Postenhuset Borås stad, Västra Götalands län		Beslutsdatum	Inst
		2017-06-08	DEL
Upprättad 2017-12-08		Granskning	SBN
		2017-10-26	
Michaela Kleman Plan- och bygglovchef		Zilka Cosic Planarkitekt	
Skala 1:500 A1, 1:1000 A3 0 5 10 15 20 25 50 m		BN 2015-1920	