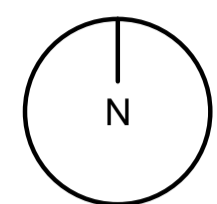


ILLUSTRATIONSKARTA


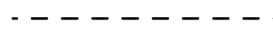






Grundkarta
Måtklass II
Koordinatsystem plan: SWEREF 99 1330
Höjdsystem: RH 2000
Grundkarta inom planområdet
Upprättad 2017-08-22
Fastighetsredovisning
Upprättad 2017-08-22
















BETECKNINGAR ILLUSTRATION

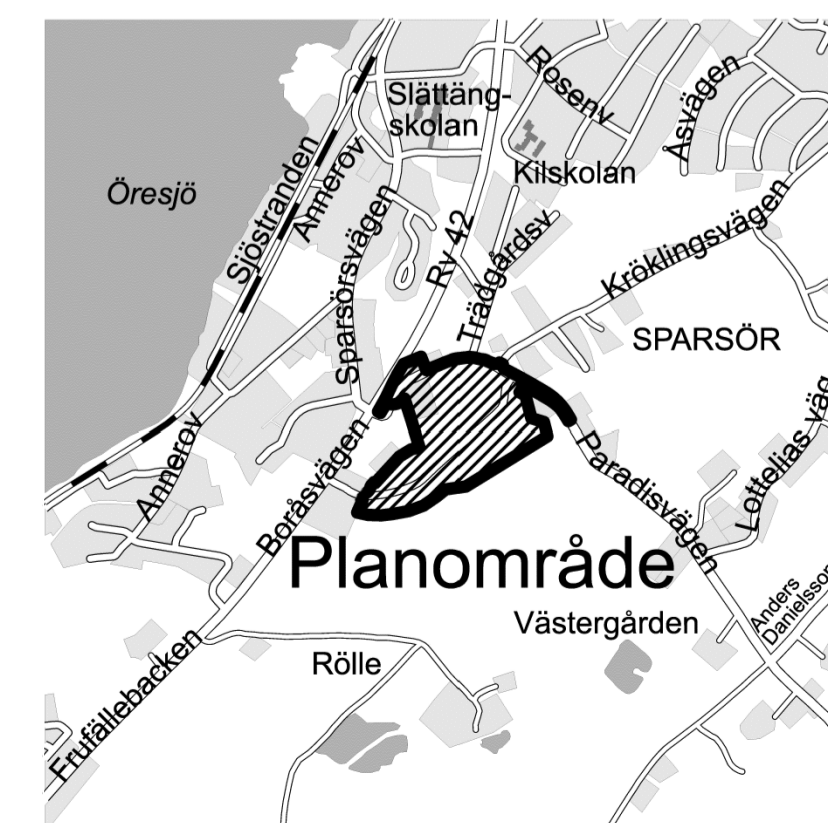
Illustrationskartan är till för att underlätta förståelsen av planförslagens innebörd. Den visar ett möjligt sätt att bebygga området enligt bestämmelserna på plankartan. Den har ingen egen rättsverkan.

GRÄNSER

-  Plangräns
-  Föreslagen fastighetsgräns
-  Befintlig byggnad
-  Ny byggnad
-  Gata
-  Stenmur
-  Dagvattendamm
-  Fornlämningsplats

Grundkartans beteckningar

-  Fastighetsgräns
-  Servitutgräns
-  Fastighetsbeteckning
-  Byggnader, fasadlinjer redovisade
-  Byggnader, takens begränsningslinjer redovisade
-  Väg
-  Rutnätspunkt
-  Slänt
-  Stig
-  Mur
-  Staket
-  Träd
-  Belysningsstolpe



Detaljplan för Sparsör

Granskningshandling

Paradis 1:4 m.fl.(Vinkelvägen)

Borås stad, Västra Götalands län

Upprättad 2017-10-16

Michaela Kleman
Plan- och bygglovschef

Mattias Nilsson
Planarkitekt

Skala 1:000 A1, 1:2000 A3
0 10 20 30 40 50 100 m

Beslutsdatum	Inst
2009-06-30	BN
2010-11-11	BN
2015-04-23	SBN
2017-10-26	
Laga kraft	

BN 2014-1700