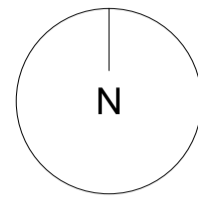


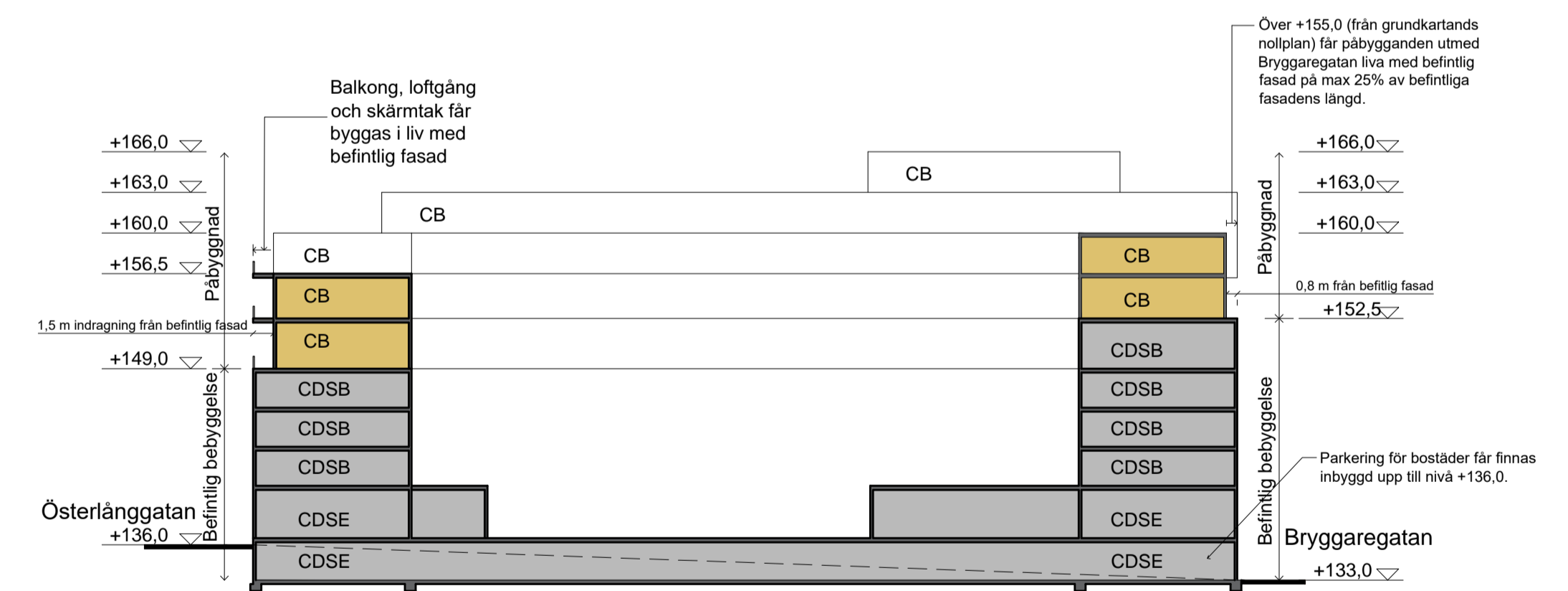
# ILLUSTRATIONSKARTA

Grundkarta  
Måtklass II  
Koordinatsystem plan: SWEREF 99 13 30  
Höjdsystem: Borås 1973 / RH 2000  
Grundkarta inom planområdet  
Upprättad 2017-10-17  
Fastighetsredovisning  
Upprättad 2017-10-06



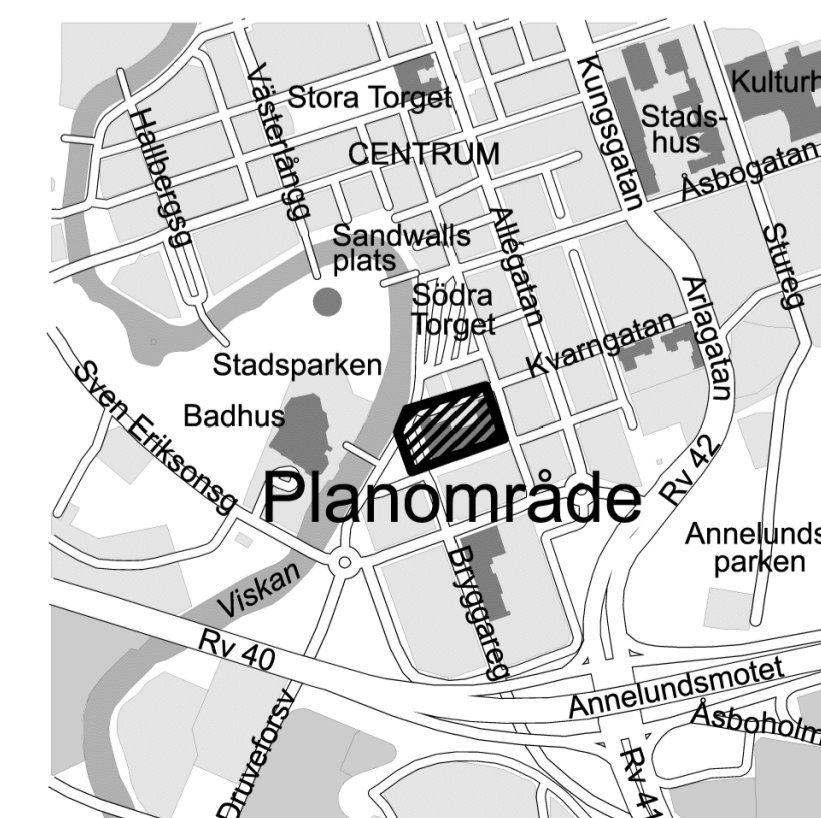
# TECKENFÖRKLARING

- Förslagen byggnad
- Befintliga byggnader
- +156
- Nockhöjd av befintlig byggnad/ uppskattad byggnadshöjd av planerad bebyggelse
- ▶ Entré till byggnad/garage



Schematisk sektion/elevation A genom befintlig bebyggelse och planerad påbyggnad. Princip för 3D fastighetsbildning.  
Skala 1:400 A1

- Grundkartans beteckningar
- Fastighetsgräns
  - Servitutsgräns
  - 0:00 / 0:000 Fastighetsbeteckning
  - Byggnader, fasadlinjer redovisade
  - Byggnader, takens begränsningslinjer redovisade
  - Väg
  - + Rutnätspunkt
  - Slänt
  - Stig
  - Mur
  - Staket
  - ⊙ Träd
  - x Belysningsstolpe



Detaljplan för Centrum		Granskningshandling	
Saturnus 14 m.fl. Borås Stad, Västra Götalands län Upprättad 2017-10-24		Beslutsdatum 2017-05-19	Inst DEL
		Granskning 2017-10-26	SBN
Michaela Kleman Plan- och bygglovchef		Saeed Ebrahimabadi Planarkitekt	
Skala 1:250 A1, 1:500 A3 0 5 10 15 20 25 m		BN 2015-802	