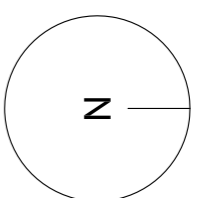


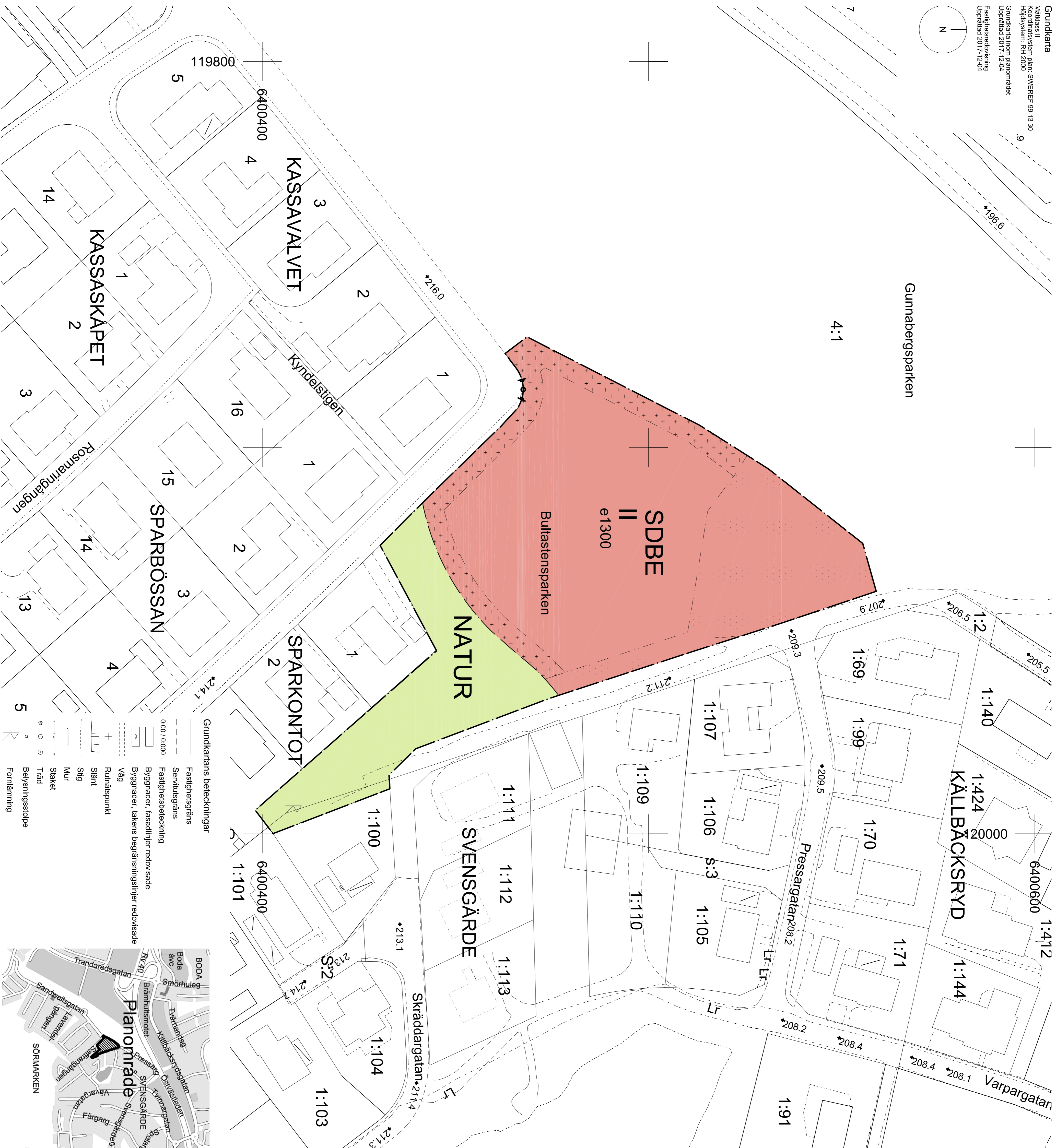
# PLANKARTIA

Grundkarta  
Mätklass II  
Koordinatsystem pnr: SWEREF 99 13 30  
Högskylt: RH 2000  
Grundkarta inom planområdet  
Upprättad 2017-12-24  
Fastighetsredovisning  
Upprättad 2017-12-24

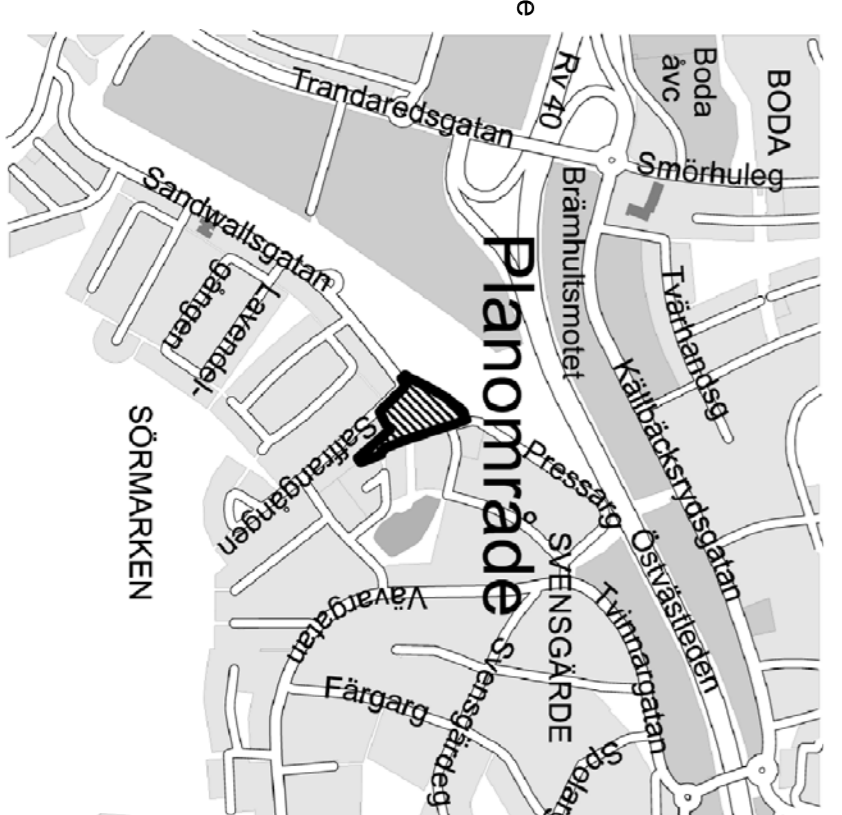


Gunnabergsparken

4:1



- Grundkartans beteckningar
- Fastighetsgräns
  - Servitutsgräns
  - Fastighetsbeteckning
  - Byggnader, fasadlinjer redovisade
  - Byggnader, takens begränsningslinjer redovisade
  - Väg
  - Rutnätspunkt
  - Slänt
  - Slig
  - Mur
  - Staket
  - Träd
  - Belysningsstolpe
  - Fortlänning



# PLANBESTÄMMELSER

Följande gäller inom områden med nedanstående beteckningar. Där beteckning saknas gäller bestämmelsen inom hela planområdet. Endast angiven anmärkning och utformning är tillåten.

## GRÄNSER

- Plangräns
- Användningsgräns
- Egenskapsgräns

## ANVÄNDNING AV MARK OCH VATTEN

- Kvartermark
- SDBE Skola, vård, bostäder och tekniska anläggningar
- Allmän platsmark
- Naturmark

## EGENSKAPSBESTÄMMELSER

Utnyttjandegrad/ fastighetsindelning

e 00 Största byggnadsareal i kvadratmeter

Begränsningar av markens bebyggande

Byggnad får inte uppföras

Marken får med undantag av uthus, tekniska anläggningar och komplementbyggnader inte förses med byggnader

Uiformning

II Högsta antal våningar

Utfart, stängsel

Kärlar utfart får inte anordnas

## ADMINISTRATIVA BESTÄMMELSER

Genomförandetid

Genomförandetiden är 10 år från den dagen planen vunnit laga kraft

## INFORMATION

Planavgift debiteras vid bygglov

**BORÅS STAD**

Detailplan för Sörmarken

Samrådshandling

Hulta 4:1

Bultastensparken

Beställningsdatum  
2018-01-04

Borås Stad, Västra Götalands län

Inst  
DEL

Upprättad 2017-12-22

Michaëla Kleman

Anton Löberg

Plan och bygglovchef

Planarkitekt

Skala 1:500 A1, 1:1000 A3

50 m

BN2017-1152